

मनसुन पुर्व तयारी कार्ययोजना

२०८१



नेपाल सरकार

गृह मन्त्रालय

जिल्ला प्रशासन कार्यालय, चरिकोट दोलखा

जिल्ला विपद् व्यवस्थापन समिति

जिल्लाको सामान्य परिचय

दोलखा जिल्लाको संक्षिप्त ऐतिहासिक पृष्ठभूमि

दोलखा जिल्ला नेपालको बागमती प्रदेशमा पर्ने हिमाली जिल्ला मध्ये एक हो । दोलखा जिल्ला राजधानी काठमाण्डौवाट पूर्व १३३ कि.मी. सडक दुरीमा अवस्थित छ । यस जिल्लाले प्राचीन काल देखि नै आफ्नो छुट्टै आर्थिक, सामाजिक, धार्मिक र राजनीतिक पहिचान कायम राख्दै आएको पाइन्छ ।

प्राचिन समय देखि नै तामाकोशीको किनारै किनार भएर भोटसँग व्यापार मार्ग खुलेकोले व्यापार गर्न आउदा जाँदा दोलखामा कुनै डर त्रास नभई सुरक्षित तवरले आवत जावत हुने भएकोले नै यस स्थानलाई पहिला अभयपुर भनेर चिनिन्थ्यो भन्ने भनाई रहेको छ भने कसै कसैले दोलखा राज्यको शासन व्यवस्थामा सात सुरक्षा घेरा भएको कारणले नै दोलखालाई अभयपुर महापतन भनिन्थ्यो भन्ने भनाई रहेको छ । यो जिल्ला मल्ल तथा लिच्छवी कालमा संयुक्त भोटसँग व्यापार गर्ने एउटा महत्वपूर्ण व्यापारीक केन्द्रको रूपमा रहेको थियो ।

दोलखाको नामाकरण सम्बन्धमा विभिन्न किम्वदन्तीहरू पाइन्छ । सत्य युगमा भिम नामको राक्षसले तपस्या गरी महादेववाट अजर अमर रहने आशिर्वाद पाई यस अभयपुर क्षेत्रमा राज्य गर्ने क्रममा जनताको दुई लाख वली लिएको र तत्पश्चात यहाँका जनता त्राहिमाम भई महादेवको शरण पर्न गए र महादेवले भिम राक्षसलाई शीलामा समाहित हुन र यसो भएमा सबै युगमा उक्त शिलाको पूजाआजा हुने भनि आदेश भएपछि भिम राक्षेश शिला बनेको, साथै सोही समयदेखि उक्त शिलाको भिमेश्वर (पछिवाट दोलखा भिमसेन) को रूपमा पूजाआजा हुँदै आएको र भिम राक्षसले दुई लाख वली लिएको हुँदा दुई लाखवाट अपभ्रंस भई यस क्षेत्रको नाम दोलखा रहन गएको भन्ने किंवदन्ती छ भने अर्कोतर्फ तिब्बति भाषामा "दो" को अर्थ ढुङ्गा "ल"को अर्थ मन्दिर र "खा" को अर्थ घर भएकोले दोलखामा प्रसस्त मात्रामा ढुङ्गा माटोवाट बनाएको मन्दिर र घरहरू रहेको हुनाले यसलाई दोलखा नामाकरण गरिएको हो भन्ने भनाई पाइन्छ ।

दोलखाको धार्मिक साँस्कृतिक धरोहर भिमेश्वर (दोलखा भिमेश्वर) को मन्दिरमा नित्य पूजा वाहेक भिम एकादशी, वालाचतुर्दशी, चैतेदशै, वडादशै ईत्यादिमा भव्य मेला लाग्ने गर्दछ । महाभारतका पाँच पाण्डव गुप्तवास वस्दाको समयमा प्रयोग गरिएको साँकेतिक भापालाई दोलखामा वसोवास गर्ने नेवार जातिहरूले वोलाचाल गर्दै आउदाको अवस्थाको रूपमा हाल रहेको नेवारी भापालाई लिने गरेकाछन् । यसरी यहाँ वोलिने नेवारी भापालाई यहाँका नेवार जातिहरूले सबैभन्दा पुरानो नेवारी भाषाको रूपमा मान्दछन् ।



[Handwritten signature]
प्रमुख जिल्ला अधिकारी

भौगोलिक स्थिति

अक्षांश:- २७ मि. २८ से. उत्तरदेखी २८ मि. ०० से. उत्तर देशान्तर:- ८५'५०' पूर्व देखी ८६'३२' पूर्व
क्षेत्रफल:- २१९१ व.कि.मि.सवैभन्दा अग्लो स्थान:- गौरीशंकर हिमाल - ७१३४ मि.सवैभन्दा होचो स्थान:-
सितली ७३२ मि.,मेलुङ गाउँपालिका
सिमाना:-पूर्व: सोलुखुम्बु र रामेछाप जिल्ला पश्चिम: सिन्धुपाल्चोक र काभ्रेपलाञ्चोक जिल्ला उत्तर:
सिन्धुपाल्चोक जिल्ला र चिनको स्वसासित क्षेत्र तिब्बत दक्षिण: रामेछाप जिल्ला

राजनितिक तथा प्रशासनिक विभाजन

प्रदेश:-वागमती

जिल्ला:- दोलखा

जिल्ला सदरमुकाम:- चरिकोट

नगरपालिका:-२ (दुई)

गाउँपालिका:-७ (सात)

प्रतिनिधि सभा निर्वाचन क्षेत्र:-१ (एक)

प्रदेश सभा निर्वाचन क्षेत्र:-२ (दुई)

प्रदेश सभा क्षेत्र नं.:-१ (नगरपालिका-१ गाउँपालिका -४)

प्रदेश सभा क्षेत्र नं.:-२ (नगरपालिका-१ गाउँपालिका -३)

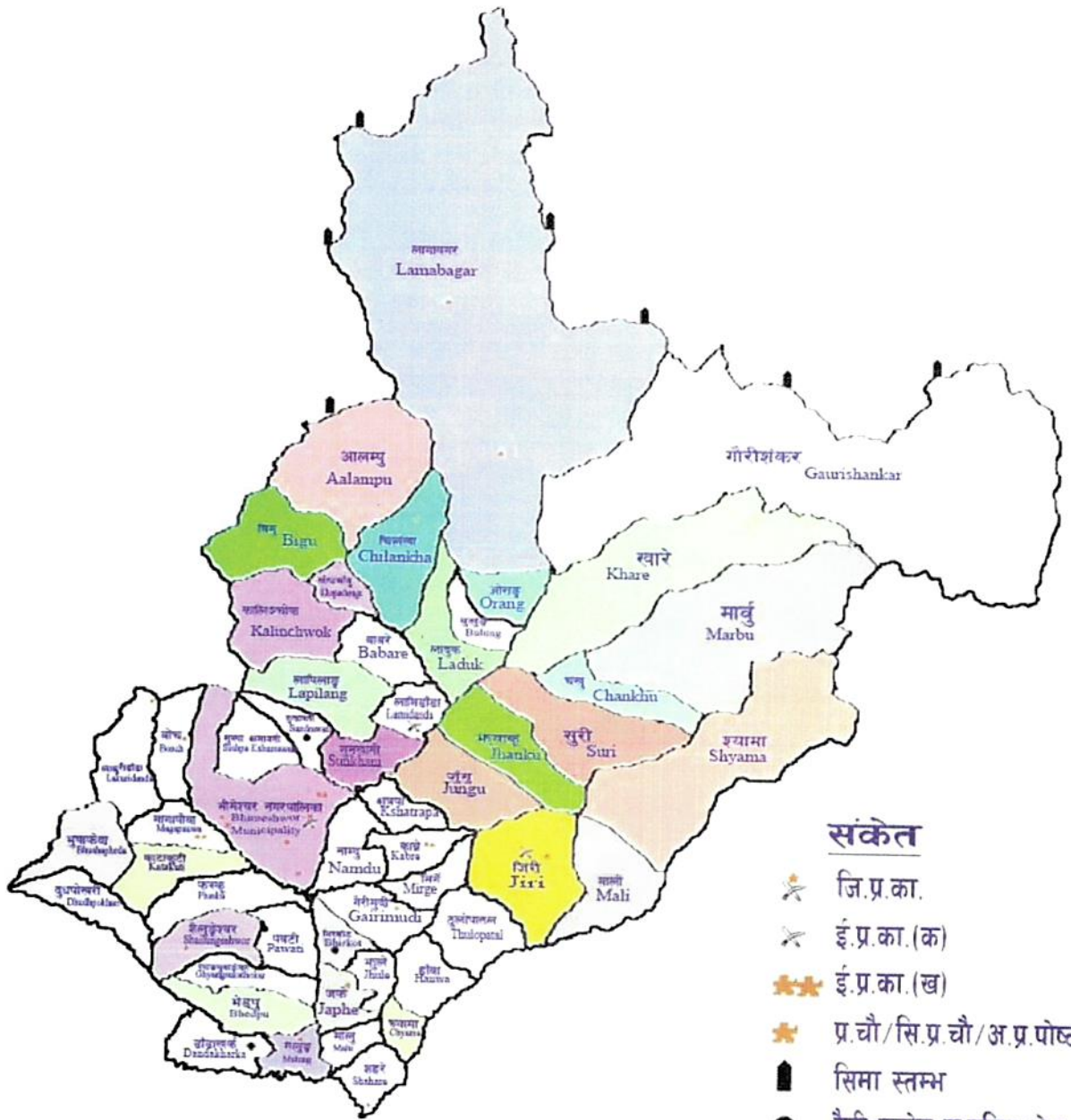
जनसंख्या:- १,७२,७६७(वि.सं. २०७८ सालको जनगणना अनुसार)

महिला:- ८९०४७(वि.सं. २०७८ सालको जनगणना अनुसार)


पुरुष:- ८३७२०(वि.सं. २०७८ सालको जनगणना अनुसार)



दोलखा जिल्लाको नक्सा




 नवल सरकार
 मूठ सन्त्रालय
 जिल्ला प्रशासन कार्यालय
 मूठ, वीरेकोट


 प्रमुख जिल्ला प्रशासकी

१. पृष्ठभूमी

मनसुनका समयमा विभिन्न प्रकोपका कारण हुन सक्ने जनधनको क्षतिलाई न्यूनिकरण गर्न विपद् व्यवस्थापनमा कार्य गर्ने सबै स्थानीय सरकारी तथा गैर सरकारी निकायहरूले मनसुन पूर्वतयारी तथा प्रतिकार्य तथा कार्ययोजना बनाई तयारी अवस्थामा रहन आवश्यक देखिएकोले मनसुन पूर्व तयारी कार्ययोजना २०७८ बनाइ लागु गरिएको छ ।

१.१ मनसुन पूर्व तयारी तथा प्रतिकार्य योजनाको उद्देश्य

मनसुनका समयमा मनसुन प्रभावितहरूको जीवन र बहुमूल्य सम्पत्तिको संरक्षण तथा सुरक्षा गरी मानिस माथि पर्ने प्रतिकूल प्रभावको सामना गर्न स्थानीय साधन तथा स्रोतको अधिकतम उपयोग गर्दै प्रभावित समुदायलाई व्यवस्थित, प्रभावकारी र जवाफदेही मानवीय सहयोग उपलब्ध गराउन तथा मनसुन जोखिम न्यूनीकरणका कार्यलाई संस्थागत रूपमा प्रवर्द्धन गर्नु यस योजनाको मूल उद्देश्य रहेको छ । योजनाका उद्देश्य निम्नवमोजिम छन् :

- मनसुन प्रभावित व्यक्ति, परिवार र समुदायलाई तत्काल खोज तथा उद्धार गरी आधारभूत आवश्यकता परिपूर्तिको सुनिश्चितता गर्नु,
- मनसुनबाट प्रभावितलाई सुरक्षित र सम्मानजनक जीवनयापनका लागि आधारभूत सहयोगको प्रत्याभूति गर्नु,
- उपलब्ध न्यूनतम साधन-स्रोतको अधिकतम उपयोग गर्दै साधन-स्रोतको खोजी गरी नेपाल सरकार तथा प्रदेश सरकारबाट भएका निर्णयको कार्यान्वयन गर्न सरोकारवाला निकाय तथा संघसंस्थासंग प्रभावकारी समन्वयको सुनिश्चितता गर्नु,
- विकास प्रक्रियामा जोखिम न्यूनीकरण विधिलाई मूलप्रवाहीकरण गरी मनसुनजन्य जोखिम कम गर्न र मनसुन पछिको पुनर्लाभ प्रक्रियालाई अघि बढाउन आधार तयार गर्नु,
- जिल्लाका मनसुन जोखिमको अवस्थालाई मापन गरी सो अनुसार पूर्व तयारी गर्नु ।

१.२ मनसुन पूर्वतयारी तथा प्रतिकार्य योजनाको अपेक्षित नतिजा

मनसुन जोखिम व्यवस्थापन भित्र गरिने विभिन्न चरणका कार्यमध्ये मनसुनपहिले, जोखिम न्यूनीकरणका आधारभूत कार्यहरू, प्रतिकार्यका लागि पूर्वतयारी, मनसुनको अवस्थामा प्रतिकार्य र तत्कालीन पुनर्लाभका लागि कार्य गरिने भएकोले यस योजनाबाट मनसुन प्रभावित मानिसका अधिकारको रक्षा, आपतकालीन जीविकोपार्जनमा सहयोगका साथै मनसुनबाट हुने मानवीय र भौतिक क्षति न्यूनिकरण गर्न सकिने अपेक्षा गरिएको छ ।

यस योजनाका केही अपेक्षित नतिजा निम्नानुसार हुने अपेक्षा गरिएको छ :

- मनसुन पहिले गर्नुपर्ने आधारभूत जोखिम न्यूनीकरणका कार्यहरूको सुनिश्चित हुनेछन ।
- मनसुनका समयमा मानवीय सहयोगलाई व्यवस्थित गर्न सकिनेछ ।
- मनसुन जोखिम कम गर्न सरोकारवाला र समुदायबीच सहकार्यको अभिवृद्धि हुनेछ ।
- मनसुन प्रभावितलाई आफ्नो अधिकार र दायित्व वारे सचेत हुन अवसर प्राप्त हुनेछ ।
- उद्धार र राहत जस्ता कार्यमा प्रभावित समुदायको समान पहुँचको प्रत्याभूति हुनेछ ।
- सामाजिक, सांस्कृतिक मर्यादा तथा सदभाव अभिवृद्धि भई मनसुनको सामना गर्न एकजुट हुने वातावरण तयार हुनेछ ।
- क्षेत्रगत रूपमा कामको वाँडफाँड हुने हुँदा मानवीय सहयोग पारदर्शी, प्रभावकारी र व्यवस्थित हुनुका साथ सेवाप्रदायकमा जवाफदेहीता र उत्तरदायित्वको भावनाको विकास हुनेछ ।



5

[Handwritten signature]
[Red stamp]

१.३ मनसुन योजना तयारीका विधि

नेपाल सरकार गृह मन्त्रालयबाट तयार गरिएको राष्ट्रिय विपद प्रतिकार्य कार्य ढाँचा २०७५ (प्रथम संशोधन २०७५) को अधिन भित्र रहि जिल्ला विपद व्यवस्थापन समिति दोलखाले यस जिल्लामा मनसुन पूर्वतयारी तथा प्रतिकार्य योजना बनाइ विगत वर्षहरूमा तयार गरी लागु गरे अनुसार हाल यस कार्य योजनालाई समय सापेक्ष अद्यावधिक गरी विगतमा मनसुनबाट परेका प्रभावहरूको विश्लेषणको आधारमा सबैभन्दा जोखिम परिस्थितिलाइ ध्यानमा राखि तयार गरिएको छ । जिल्ला भित्रका स्थानीय तह, सरकारी, गैह्र सरकारी एवं निजी क्षेत्रको क्षमता विश्लेषणको आधारमा यो पूर्वतयारी तथा प्रतिकार्यका क्रियाकलापका लागि भूमिका तथा जिम्मेवारी निर्धारण गरिएको छ । 'पूर्वतयारी' तथा 'प्रतिकार्य कार्यक्रम' सम्बन्धी दुवै योजना आपतकालीन योजनामा उल्लेखित प्रमुख गतिविधि हुनेछन् र योजना तर्जुमा गर्दा यसको कार्यान्वयनमा सहयोग उपलब्ध गराउन सम्बन्धित तथा उपयुक्त निकायको पहिचान गरिएको छ । विगतमा भएका मनसुनका घटना, २०७५ सालको जुँगुको पहिरो, २०७२ सालको विनासकारी भूकम्प यस योजना अन्तर्गत जिल्लाको पूर्वतयारी तथा प्रतिकार्य सम्बन्धी योजनाको व्यवस्थापन जिल्ला विपद व्यवस्थापन समितिको समष्टिगत समन्वयमा गरिएको छ । हरेक विषयगत क्षेत्र (Cluster) मा नेतृत्व प्रदान गर्ने निकायको अगुवाइमा विषयगत क्षेत्र अगुवा (ClusterLead) ले सो क्षेत्रमा संलग्न विभिन्न निकाय बीच समन्वय गर्ने र मनसुनको कारणले हुने बाढी, पहिरो र चट्याङको परिस्थितिसँग सम्बन्धित सवालहरूलाई सम्बोधन गर्नका निमित्त आफ्नो क्षेत्रको विपद पूर्वतयारी तथा प्रतिकार्य योजनाको कार्यान्वयन समन्वयात्मक रूपमा गर्न ती निकायका सबल पक्ष तथा विशेष ज्ञान र उपलब्ध क्षमता माथि ध्यान दिइएको छ । आपतकालीन योजनालाई अन्तिम रूप दिइसकेपछि पूर्वतयारी सम्बन्धी कदममा भएका प्रगतिलाई सुनिश्चित गर्न सो योजनाका समीक्षा जिल्ला विपद व्यवस्थापन समितिबाट समीक्षा गरिने । यसका लागि जिल्लामा विपद पूर्वतयारी तथा प्रतिकार्यको क्षेत्रमा काम गर्ने विभिन्न सरकारी निकाय, नेपाल रेडक्रस सोसाइटी, राष्ट्रिय एव अन्तर्राष्ट्रिय गैरसरकारी संघसंस्था सहभागी हुनेछन् ।

२. जिल्लाको क्षमता विश्लेषण

२.१. जिल्लामा उपलब्ध साधन तथा स्रोत

जिल्लामा मनसुन कार्ययोजना कार्यान्वयन सकिने मानव संसाधन सहित अन्य साधन-स्रोतको अवस्था निम्नअनुसार छ ।

क्र.सं.	विवरण	उपलब्धता	स्थिति	उपलब्धहुने स्रोत
१	वारुणयन्त्र	२	भएको	भीमेश्वर र जिरी
२	डोजर	निर्माण व्यवसायी र स्थानीय तह	अपर्याप्त	निर्माण व्यवसायी संघ
३	एक्साभेटर	स्थानीय तह	अपर्याप्त	निर्माणव्यवसायी
५	डाक्टर, नर्स र स्वास्थ्य		अपर्याप्त	स्थानीय तह
६	इन्जिनियरर ओभरसियर		अपर्याप्त	स्थानीय तह

क्र.सं.	विवरण	उपलब्धता	स्थिति	उपलब्धहुने स्रोत
७	स्वयंसेवक		पर्याप्त	गै.स.स महासंघ,नेरेस
९	आपतकालीन दक्ष चालक		अपर्याप्त	
१०	मनसुनका समयमा सामानका सुरक्षा भण्डारण	स्थानीय तह र जिल्लामा उपलब्ध छ	नपा,गापाहरूमा पर्याप्त नभएका	
११	यातायातका साधनट्रक, वस, माइक्रोवस, जिप		निजी क्षेत्रका समेत प्रयोग गर्न	
१२	खाद्य, कपडा, भाँडावर्तन		अपर्याप्त	उद्योग वाणिज्य संघ,नेरेसो,दातृ निकाय
१३	उद्धारकर्मी र राहत व्यवस्थापन सहयोगी जनशक्ति	आवश्यक जनशक्ति	दक्ष र पर्याप्त नभएकाले तालिम आवश्यक	नेरेसो, नेपाली सेना, नेपाल प्रहरी, सशस्त्र प्रहरी
१४	स्वच्छ र सुलभ पिउन पानीको	छ	पर्याप्त र व्यवस्थित	खानेपानी मन्त्रालय
१५	स्वास्थ्य संस्था		स्वास्थ्यकर्मी र आपतकालीन औपधि पर्याप्त	स्वास्थ्य कार्यालय, स्थानीय तह
१६	शैक्षिक संस्थाहरू	शिक्षण संस्था	बाल क्लवहरू जनचेतना अभिवृद्धिमा लाग्न सक्ने	स्थानिय शिक्षा शाखा, शिक्षा विकास तथा समन्वय इकाई
१७	सडक सञ्जाल	पक्कीसडक किमि, ग्रामेल सडक किमि कच्चीवाधले २५०० किमि		
१८	नेपाली सेना	तारादल गण		उद्धारमा प्रयोग हुने तालिम प्राप्त जनशक्ति
१९	नेपाल प्रहरी	जि.पका-५५ इ.प्र.का. - १५९ प्रहरी चौकी -१९१ अ.प्र. पोस्ट - ५३ जम्मा-४५८	४५८ जनाको दरवन्दी रहेता पनि अधिकश दरवन्दी खाली रहेको।	जिल्ला प्रहरी कार्यालय अर्न्तगत ६ वटा इलाका १५ चौकी ४ वटा अन्य प्रहरी पोस्ट तथा गनिट रहेका छन्
२०	सशस्त्र प्रहरी वल नं १८ गण हे क्वा, चरिकोट	सशस्त्र प्रहरी वल नं १८ गण हे क्वा, BOP		उद्धारमा प्रयोग हुने तालिम प्राप्त जनशक्ति
२१	भिमेश्वर नगरपालिका	थिर बहादुर खड्काको नेतृत्वमा ७४ जना उद्धार कर्मीहरू रहेको	तालिम प्राप्त जनशक्ति	
२२	सञ्चार (नेपाल टेलिकम)	सदरमुकाम-१		
२३	महिला स्वास्थ्य स्वयंसेविका	७११	तालिम प्राप्त	प्रत्येक वडा



7

(Signature)
प्रमुख जिल्ला अधिकारी

२.२ खोज, उद्धार तथा समन्वय : जिल्ला प्रशासन कार्यालय, प्रमुख जिल्ला अधिकारी

सि.नं.	क्रियाकलाप	जिम्मेवारी	सहयोगी निकाय	समय	कै.
१	वाढी,पहिरो तथा डुवानको जोखिममा रहेका वस्तीहरुको पहिचान गरि पूर्व सूचना दिने र समुदायमा रहेका संचार माध्यमबाट प्रचार प्रसार गर्ने	जिल्ला विपद् व्यवस्थापन समिति	<ul style="list-style-type: none"> सुरक्षा निकायहरु जिल्ला आपत्कालीन कार्य संचालन केन्द्र नेपाल रेडक्रस सोसाइटी 	मनसुन शुरूहुनु पूर्व समय देखि निरन्तर	
२	भारी उपकरण सहित आवश्यक न्यूनतम उद्धार सामग्री सहित खोज तथा उद्धार योजना तयारी गर्ने	सडक डिभिजन कार्यालय, चरिकोट सुरक्षा निकायहरु खोज तथा उद्धारमा संलग्न निकायहरु	<ul style="list-style-type: none"> सडक डिभिजन कार्यालय, जि.स.स, स्थानीय तह माफत भारी उपकरणहरु (डोजर, एक्सभेटर, टिपर, ट्रक) व्यवस्थापन र निर्माण व्यवसायी संघ, एम्बुलेन्स संचालन निकाय जिल्ला स्थित सरकारी तथा गैरसरकारी संघ संस्था, नेपाल रेडक्रस सोसाइटी 	तत्काल	
३	मनसुन पूर्वतयारी योजना तर्जुमा गरी वेबसाइटमा राखी NEOC मा पठाउने	जिल्ला विपद् व्यवस्थापन समिति	<ul style="list-style-type: none"> जिल्ला स्थित सरकारी तथा गैरसरकारी संघ संस्था, नेपाल रेडक्रस सोसाइटी 	तत्काल	
४	जिल्ला आपत्कालीन कार्य संचालन केन्द्रलाई तयारी अवस्थामा राख्ने	जिल्ला आपत्कालीन कार्य संचालन केन्द्र, DDMC	<ul style="list-style-type: none"> NEOC(राष्ट्रिय आपत्कालीन कार्य संचालन केन्द्र) नेपाल रेडक्रस सोसाइटी 	निरन्तर	
५	राहत सामग्रीहरुको उचित भण्डारण गर्ने तथा जिल्लामा भएको भण्डारणको अनुगमन गरी अध्यावधिक गर्ने	जिल्ला आपत्कालीन कार्यसंचालन केन्द्र, जिल्ला विपद् व्यवस्थापन समिति,स्थानीय तहहरु	<ul style="list-style-type: none"> नेपाल रेडक्रस सोसाइटी जिल्ला गोदामघर 	तत्काल	
६	जिल्ला विपद् व्यवस्थापन राहत कोषमा न्यूनतम रकम राख्ने	जिल्ला विपद् व्यवस्थापन समिति	<ul style="list-style-type: none"> गृह मन्त्रालय 	निरन्तर	
७	सुरक्षा निकायहरुलाई तैनाथी अवस्थामा राख्ने	नेपाली सेना, नेपाल प्रहरी, सशस्त्र प्रहरी बल नेपाल	<ul style="list-style-type: none"> गृह मन्त्रालय जिल्ला विपद् व्यवस्थापन समिति 	निरन्तर	
८	वाढी पूर्व सूचना प्रणालीलाई थप प्रभावकारी बनाउने	सुरक्षा निकायहरु, DEOC	<ul style="list-style-type: none"> जल तथा मौसम विज्ञान विभाग जलमापन केन्द्रहरु वर्षा मापन केन्द्र श्रृक्षा निकायहरु 	निरन्तर	

नेपाल गृह मन्त्रालय
जिल्ला प्रशासन कार्यालय, कैलाली

प्रमुख जिल्ला अधिकारी

सि.नं.	क्रियाकलाप	जिम्मेवारी	सहयोगी निकाय	समय	कै.
९	मुख्य नदिहरूमा बाढीको बहाव मापन गरी जिल्ला आपत्कालीन कार्य संचालन केन्द्रमा सुचना दिने	<ul style="list-style-type: none"> जिल्ला आपत्कालीन कार्य संचालन केन्द्र सुरक्षा निकायहरू 	<ul style="list-style-type: none"> जल तथा मौसम विज्ञान विभाग जलमापन केन्द्रहरू बर्षा मापन केन्द्र राष्ट्रिय आपत्कालीन कार्य संचालन केन्द्र (NEOC) सुरक्षा निकायहरू 	निरन्तर	
१०	विपद्को समयमा सुचना व्यवस्थापनमा समन्वय गर्ने र एकद्वार प्रणाली अपनाउने	जिल्ला विपद व्यवस्थापन समिति	<ul style="list-style-type: none"> गृह मन्त्रालय राष्ट्रिय आपत्कालीन कार्य संचालन केन्द्र (NEOC) समन्वय गरी उपलब्ध गराउने नेपाली सेना, नेपाल प्रहरी, सशस्त्र प्रहरी बल नेरेसो जिल्ला शाखा नेपाल पत्रकार महासंघ 	मनसुनको / समयमा	
११	रेडियो सेट अपडेट गर्ने	जिल्ला विपद व्यवस्थापन समिति	<ul style="list-style-type: none"> नेपाली सेना, नेपाल प्रहरी, सशस्त्र प्रहरी बल जिल्ला आपत्कालीन कार्य संचालन केन्द्र (DEOC) नेरेसो जिल्ला शाखा 		
१२	स्थानीय स्वयंसेवकको परिचालन गर्ने	DDMC/DEOC /LEOC	<ul style="list-style-type: none"> जिल्ला क्लष्टर निकायहरू, नेरेसो, जिल्ला स्थित सरकारी तथा गैर सरकारी संघ संस्था 	निरन्तर	
१३	घटना लगत्तै र घटना पश्चात द्रुत सर्वेक्षण र सुचना संकलन	जिल्ला विपद व्यवस्थापन समिति DEOC	<ul style="list-style-type: none"> नेपाली सेना, नेपाल प्रहरी, सशस्त्र प्रहरी बल DEOC नेरेसो जिल्ला शाखा 		



राहत, पुनस्थापना, पुनर्लाभ: जिल्ला समन्वय समिति, स्थानीय तहहरू सबै

सि.नं.	क्रियाकलाप	जिम्मेवारी	सहयोगी निकाय	समय	कै.
१	सामुदायिक एफ.एम. लगायत स्थानीय मिडिया माफत नसुन पुर्वतयारी प्रचार प्रसार अभियान संचालन गर्ने	जिल्ला विपद व्यवस्थापन समिति, जि.स.स/न.पा/गा.पा, स्थानीय संचार माध्यम	स्थानीय विपद व्यवस्थापन समिति, स्थानिय रेडक्रसका स्वयंसेवक तथा उपशाखाहरु, समुदाय स्तरका तालिम प्राप्त स्वयंसेवकहरु, जिल्ला स्थित सरकारी तथा गैह्र सरकारी संघ संस्था	तत्काल सुरु गर्ने	
२	जिल्ला विपद व्यवस्थापन समितिसंग समन्वय गरी आवश्यक सतर्कता अपनाउने	जिल्ला विपद व्यवस्थापन समिति, जि.स.स/न.पा/गा.पा	स्थानीय विपद व्यवस्थापन समिति, सामुदायिक समुहहरु, स्थानीय रेडक्रसका स्वयंसेवक तथा उपशाखाहरु स्थानीय तहमा कार्यरत निकायहरु, जिल्ला स्थित सरकारी तथा गैह्रसरकारी संघ संस्था	निरन्तर	
३	स्थानीय स्तरमा तालीम प्राप्त स्वयंसेवक पहिचान गरी तयारी तथा परिचान गर्ने	जिल्ला विपद व्यवस्थापन समिति, जि.स.स/न.पा/गा.पा	स्थानीय विपद व्यवस्थापन समिति, स्थानीय रेडक्रसका स्वयंसेवक तथा उपशाखाहरु, समुदाय स्तरका तालिम प्राप्त स्वयंसेवकहरु, जिल्ला स्थित सरकारी तथा गैह्रसरकारी संघ संस्था	निरन्तर	
४	विपदको पुर्वानुमान गरी न्युनतम बन्दोवस्तीका सामग्रीहरु व्यवस्थापन गर्ने	जिल्ला विपद व्यवस्थापन समिति, जि.स.स/न.पा/गा.पा	स्थानीय विपद व्यवस्थापन समिति, स्थानिय रेडक्रसका स्वयंसेवक तथा उपशाखाहरु, समुदाय स्तरका तालिम प्राप्त स्वयंसेवकहरु, जिल्ला स्थित सरकारी तथा गैह्रसरकारी संघ संस्था	तत्कालै	

अस्थायी आवास तथा गैह्रखाद्य सामग्री व्यवस्थापन : शहरी विकास तथा भवन डिभिजन कार्यालय, स.श.वि.भ.नि.आ. / चरिकोट नेरेसा शाखा

१	जिल्लामा विपद जोखिम क्षेत्रको पहिचान गर्ने	जिल्ला विपद व्यवस्थापन समिति जि.स.स/न.पा/गा.पा	सुरक्षा निकायहरु, स्थानीय निकायहरु, नेपाल रेडक्रस सोसाइटी, जिल्ला स्थित सरकारी तथा गैह्र सरकारी संघ संस्था, जिल्ला आयोजना कार्यान्वयन इकाई (भवन)	निरन्तर	
२	अस्थायी आवास योजनाको लागी सुरक्षित स्थानको पहिचान तथा अद्यावधिक गर्ने	जिल्ला विपद व्यवस्थापन समिति जि.स.स/न.पा/गा.पा	स्थानीय तह सबै, जिल्ला प्रशासन कार्यालय, सुरक्षा निकायहरु जिल्ला समन्वय समिति, नेपाल रेडक्रस सोसाइटी, जिल्ला स्थित सरकारी तथा गैह्रसरकारी संघ संस्था	निरन्तर	
३	आपत्कालीन अवस्थामा अस्थायी आवास निर्माणका लागी प्राविधिक सहयोग गर्ने	जिल्ला विपद व्यवस्थापन समिति जि.स.स/न.पा/गा.पा	सेल्टर क्लष्टरका सदस्यहरु नेरेसा	निरन्तर	
४	अस्पताल, विद्यालय, सुरक्षा निकाय तथा मानविय आवश्यकता सामग्री भण्डारणका	जिल्ला विपद व्यवस्थापन समिति	सेल्टर क्लष्टर सदस्यहरु सुरक्षा निकाय	निरन्तर	



प्रमुख जिल्ला अधिकारी

सि.नं.	क्रियाकलाप	जिम्मेवारी	सहयोगी निकाय	समय	कै.
	लागी क्याम्प व्यवस्था गर्ने ।	जि.स.स/न.पा/गा.पा	नेरेसो		
५	तत्काल राहत वितरणका लागि खाद्य तथा गौद खाद्य सामग्री व्यवस्थापन गर्ने	जिल्ला विपद् व्यवस्थापन समिति गोदामघर तथा नेरेसो	जिल्ला विपद् व्यवस्थापन समितिसंघ संस्थाहरु, क्षेत्रगत सदस्यहरु	विपदको सूचना प्राप्त हुना साथ	
६	आपत्कालिन प्रतिकार्य योजना कार्यान्वयन गर्ने	जिल्ला विपद् व्यवस्थापन समिति जि.स.स/न.पा/गा.पा	आवास विपय क्षेत्रगत सदस्यहरु नेरेसो	विपद् पश्चात	
७	अस्थायी आवास व्यवस्थापनका लागी सरोकारवाला निकायमा सहजीकरणमा सहयोग गर्ने	जिल्ला विपद् व्यवस्थापन समिति जि.स.स/न.पा/गा.पा	स्थानीय विपद् व्यवस्थापन समिति, वन डिभिजन कार्यालय,श.वि.तथा भ.डिका./स.श.वि.भ.नि.आ स्थानीय रेडक्रसका स्वयंसेवक तथा उपशाखाहरु स्थानीय विपद् व्यवस्थापन समिति, समुदाय स्तरका तालिम प्राप्त स्वयंसेवकहरु, जिल्ला स्थित सरकारी तथा गैह्रसरकारी संघ संस्था	विपदको सूचना प्राप्त हुना साथ	

स्वास्थ्य तथा पोषण : स्वास्थ्य कार्यालय, स्थानिय तहका स्वास्थ्य सेवा शाखा

१	Rapid Responce Team	स्वास्थ्य कार्यालय, स्थानीय तह	डाक्टर : १, स्वास्थ्यकर्मी २, ल्याव : १, नर्स २, तथ्यांक अधिकृत १, कार्यक्रम फोकल पर्सन १ जना	निरन्तर	
२	सरुवा रोग फैलन नदिन तयारी अवस्थामा रहने तथा सतर्कता अपनाउने	स्वास्थ्य कार्यालय, स्थानीय तह, अस्पतालहरु	स्थानिय स्वास्थ्य संस्था महिला स्वास्थ्य स्वयंसेविका	निरन्तर	
३	अत्यावश्यक औषधी तथा औपधीजन्य सामग्री व्यवस्थापन (बफर स्टक राखिएको)	स्वास्थ्य कार्यालय, स्थानीय तह, अस्पतालहरु	स्थानिय स्वास्थ्य संस्था	तत्काल	
४	एम्बुलेन्स व्यवस्थापन	जिल्ला एम्बुलेन्स व्यवस्थापन समिति	एम्बुलेन्स सेवा प्रदायकहरु मार्फत अद्यावधिक र वैकल्पिक सम्पर्क नम्बर समेत तयारी	निरन्तर	

खाद्य सामग्री तथा कृषि : कृषि सेवा केन्द्र, स्थानिय तहका कृषि शाखा

१	खाद्य सामग्रीको वितरण अद्यावधिक गर्ने	जि.स.स/न.पा/गा.पा		तत्काल	
---	---------------------------------------	-------------------	--	--------	--



 जिल्ला स्वास्थ्य कार्यालय, नेपाल

सि.नं.	क्रियाकलाप	जिम्मेवारी	सहयोगी निकाय	समय	कै.
२	विपद्को समयका लागि खाद्य सामग्री स्टक राख्ने	जि.स.स/न.पा/गा.पा	उद्योग वाणिज्य संघ,	तत्काल	
३	आफ्नो मातहतमा रहेको सवारी साधन, कृषि प्राविधिकहरूलाई तयारी अवस्थामा राख्ने	जि.स.स/न.पा/गा.पा	सबै स्थानीय तहहरू, उद्योग वाणिज्य संघ,	निरन्तर	
४	मनसुनको समयमा हुनसक्ने सम्भावित क्षती तथा प्रकोपका वारेमा सामुदायीक संचार माध्यमबाट प्रचार प्रसारको व्यवस्था मिलाउने	जि.स.स/न.पा/गा.पा	जिल्ला विपद् व्यवस्थापन समिति, जिल्ला स्थित सरकारी तथा गैह्रसरकारी संघ संस्था	निरन्तर	
पशुपंक्षा तथा चौपाया व्यवस्थापन : पशुसेवा केन्द्र					
१	पशुपंक्षीबाट हुन सक्ने संक्रमण विरुद्ध खोप कार्यक्रम	न.पा/गा.पा	जिल्ला विपद् व्यवस्थापन समिति	नियमित	
२	पशुपंक्षीबाट हुन सक्ने संक्रामक रोग नियन्त्रण	न.पा/गा.पा	जिल्ला विपद् व्यवस्थापन समिति	नियमित	
३	बडै फलु नियन्त्रण	न.पा/गा.पा	जिल्ला विपद् व्यवस्थापन समिति	नियमित	
४	मृत पशुपंक्षी व्यवस्थापन	न.पा/गा.पा	जिल्ला विपद् व्यवस्थापन समिति	विपद् पश्चात	
५	राहत वितरण	न.पा/गा.पा	जिल्ला विपद् व्यवस्थापन समिति	विपद् पश्चात	
६	जनशक्ति परिचालन	न.पा/गा.पा	जिल्ला विपद् व्यवस्थापन समिति	आवश्यकानुसार	
संरक्षण: महिला बालबालीका तथा सामाजिक विकास शाखा (स्थानीय तह)					
१	संरक्षणमा बाट हुनसक्ने महिला बालबालीका, जेष्ठ नागरिक तथा अपांगता भएका व्यक्तिहरूको संरक्षणको लागि क्लष्टर बैठक वसी पुर्वतयारी योजना निर्माण गर्ने	स्थानीय तहका महिला बालबालीका तथा सामाजिक विकास शाखा	Cluster Members, जिल्ला स्थित सरकारी तथा गैह्रसरकारी संघ संस्था	तत्काल	
२	संरक्षण विषयगत क्षेत्रको रणनीतिक योजना निर्माण गर्ने	स्थानीय तहका महिला बालबालीका तथा सामाजिक विकास शाखा	Cluster Members, जिल्ला स्थित सरकारी तथा गैह्रसरकारी संघ संस्था	तत्काल	



सि.न.	क्रियाकलाप	जिम्मेवारी	सहयोगी निकाय	समय	कै.
३	Dignity Kit तयारी अवस्थामा राख्ने	स्थानीय तहका महिला बालवालीका तथा सामाजिक विकास शाखा	Cluster Members, जिल्ला स्थित सरकारी तथा गैह्रसरकारी संघ संस्था	तत्काल	
४	Children kit स्थानिय स्तरबाट नै वितरणको व्यवस्था मिलाइने	स्थानीय तहका महिला बालवालीका तथा सामाजिक विकास शाखा	Cluster Members, जिल्ला स्थित सरकारी तथा गैह्रसरकारी संघ संस्था	विपद पश्चात	
५	परीवारबाट विछोडिएका, अभिभावक गुमाउन सक्ने बालवालीकाका लागि तत्काल राहत तथा बन्दोबस्ती उपलब्ध गराउन सक्ने गरी रकमको व्यवस्था गर्ने	स्थानीय तहका महिला बालवालीका तथा सामाजिक विकास शाखा	Cluster Members, जिल्ला स्थित सरकारी तथा गैह्रसरकारी संघ संस्था	तत्काल	
खानेपानी, स्वच्छता तथा सरसफाई : खानेपानी तथा सरसफाई डिभिजन र स्थानीय खानेपानी समितिहरु					
१	विपदको समयमा सुरक्षित खानेपानीका लागि आवश्यक व्यवस्थापन गर्ने	खानेपानी तथा सरसफाई डिभिजन कार्यालय र स्थानीय खानेपानी समितिहरु	<ul style="list-style-type: none"> जिल्ला समन्वय समिति स्थानीय तह DDMC 	नियमित	
२	आपत्कालीन अवस्थामा अस्थायी शौचालय निर्माणका लागि प्राविधिक सहयोग गर्ने आवास व्यवस्थापन क्षेत्रसंग समन्वय गर्ने	खानेपानी तथा सरसफाई डिभिजन कार्यालय र स्थानीय खानेपानी समितिहरु	<ul style="list-style-type: none"> Cluster Members स्थानीय तह 	विपद पश्चात	
३	वैकल्पिक खानेपानीको स्रोतको पहिचान गर्ने	खानेपानी तथा सरसफाई डिभिजन कार्यालय र स्थानीय खानेपानी समितिहरु	जिसस, स्थानीय तह	निरन्तर	
४	अस्पताल, विद्यालय, सुरक्षा निकाय तथा मानविय आवास क्षेत्रमा WASH KIT व्यवस्था गर्ने	खानेपानी तथा सरसफाई डिभिजन कार्यालय र स्थानीय खानेपानी समितिहरु	Cluster Members, जिल्ला स्थित गैह्रसरकारी संघ संस्था	निरन्तर	
५	WASH प्रतिकार्य योजना अनुरूप तयारी अवस्थामा रहने गरी पुर्वतयारी बैठक बस्ने	खानेपानी तथा सरसफाई डिभिजन कार्यालय र स्थानीय खानेपानी समितिहरु	WASH क्षेत्रगत समुह सदस्यहरु	निरन्तर	
६	मनसुनको समयमा हुनसक्ने सम्भावित क्षती तथा प्रकोपका बारेमा सामुदायीक संचार माध्यमबाट प्रचार प्रसारको व्यवस्था मिलाउने	खानेपानी तथा सरसफाई डिभिजन कार्यालय र स्थानीय खानेपानी समितिहरु	DDMC, स्थानीय तहमा कार्यरत निकायहरु,	निरन्तर	



पञ्चथर जिल्ला अधिकारी

३ आपतकालीन समयका लागि उपलब्ध साधन

३.१ गरुडदलसंग रहेको विपदमा प्रयोग हुन सक्ने सामग्रीको विवरण:

सि.नं.	सामानको विवरण	ईकाई	बाँकी मौजादा	कै.
१	विभिन्न साईजको प्लाष्टिकको डोरी	रोल	१२	
२	सेफ्टि हेलमेट	गोटा	३३	
३	घन	गोटा	२६	
४	लाइफ ज्याकेट	गोटा	११	
५	रवर वाल्टिन	गोटा	२१	
६	गल	गोटा	३०	
७	पिक	गोटा	४२	
८	इयाम्पल	गोटा	१०	
९	टिनको वाल्टिन	गोटा	१०	
१०	सानो व्याग	गोटा	१०	
११	सावेल	गोटा	२०	
१२	डोरी भएको व्याग	गोटा	२	
१३	हाते करौती	गोटा	१०	
१४	म्याट्रेस	गोटा	२०	
१५	टिनको ठुलो वाकस	गोटा	१	
१६	भर्याङ सानो ठुलो	गोटा	३	
१७	डोरी	मीटर	६१	
१८	त्रिपाल	थान	२०००	

३.२ जिल्ला प्रशासन कार्यालय, दोलखसंग रहेको विपदमा प्रयोग हुन सक्ने सामग्रीको विवरण

सि.न.	सामग्रीको विवरण	थान
१	त्रिपाल	२००
२	टेण्ट	५

३.३ जिल्ला प्रहरी कार्यालय दोलखा संग रहेको विपदमा प्रयोग हुन सक्ने सामग्रीको विवरण

सि.न.	सामग्रीको विवरण	थान	सि.न.	सामग्रीको विवरण	थान
१	सावेल	१५	१२	गल	-
२	लाइफ ज्याकेट	१५	१३	गल	१०
३	पिक	१४	१४	Fire Extinguisher	२
४	सेफ्टी हेलमेट	१९	१५	वाल्टिन	-
५	क्लाइमिड रोप	८	१६	First Aid Box	२
६	स्ट्रेचर	१०	१७	फेस माक्स	२



प्रमुख जिल्ला अधिकारी


सि.न.	सामग्रीको विवरण	थान	सि.न.	सामग्रीको विवरण	थान
७	प्लाष्टिक हेलमेट	२००	१८	स्ट्रेचर	१ थान
८	रबर क्याम्प बुट	२५ जोर	१९	रेस्केड हेलमेट	१५ थान
९	हेड टर्च	२	२०	सावेल	१० थान
१०	वायर कटर	६ थान	२१	ग्लोव्स	२ थान
११	स्मिड चस्मा	७२ थान	२२	डोरी	१०० मि.

३.४ सशस्त्र प्रहरी बल नं १८ गण हे.क्वा., दोलखामा रहेको विपदमा प्रयोग हुन सक्ने सामग्रीको विवरण :

सि.न.	सामग्रीको विवरण	थान	सि.न.	सामग्रीको विवरण	थान
१	सावेल	१२	१२	MC Leod with handel	५
२	लाइफ ज्याकेट	११	१३	Pulaski with a handel	२
३	पिक	७	१४	Fire Extinguisher	३
४	वाल्डिन	४	१५	charkate with handel	२
५	डोरी	५	१६	Fire swatter eithsted pipe handel	२
६	स्ट्रेचर	-	१७	Xtra power anap sac pump 800 pro	२
७	हेल्मेट	३७	१८	FF Suit	२४
८	गम बुट	२	१९	Tumlet Army Type	५
९	first Aid kit	७	२०	Fire Swatter	१३
१०	टर्च लाइट	४	२१	Rake Hoe	१०
११	लेदर ग्लोव्स	२४	२२	Jump suit	१४

३.४ भिमेन्द्र नगरपालिका सँग रहेका उद्धारका सामानहरू

सि.नं.	सामग्रीको नाम	संख्या	सि.नं.	सामग्रीको नाम	संख्या
१	फस्टेड व्याग	९	२	कमल (वोरा)	६
३	अग्नी समन यन्त्र	२६	४	फायर बल	१३
५	स्ट्रेचर	२१	६	सावेल	४०
७	गल	४०	८	वाल्डी	२५
९	पिक	२५	१०	च्युनचु मेसिन	२
११	ठुलो कटर	२	१२	घन ठुलो/सानो	१२
१३	मार्तोल	१९	१४	आरी	६
१५	ह्याक्सो फ्रेम	६	१६	रेन्चो	९
१७	हुक	७	१८	सानो चादे	७
१९	टर्च	४	२०	रेस्क्यु रोप	१०० मी
२१	सानो रोप	२	२२	क्याराविनर	१६
२३	फिगर अफ एट	१०	२४	हार्नेश	३
२५	हेल्मेट	५	२६	फायर सुट	४
२७	फायर जुत्ता	४	२८	चस्मा	४



२९	नाइलन डोरी	५	३०	व्याग बोर्ड	६
३१	हाते बन्चरी	४	३२	ह्याण्ड माइक	३
३३	त्रिपाल व्याग	४	३४	पारा टिच	२

४.४ कार्यसम्पादन तरिकाहरू र व्यवस्थापन

समग्रमा जिल्ला विपद् व्यवस्थापन समितिले यस कार्यको अपनत्वलिई नेतृत्व प्रदान गर्नेछ । समितिले आवश्यकताअनुसार समितिको बैठक वसी आवश्यक निर्देशन, सहयोग तथा अनुगमनका साथै प्रतिकार्य सञ्चालनमा सहजवातावरण प्रदान गर्नेछ ।


समितिले गर्ने नियमित क्रियाकलापहरू संचालन गर्न सहायक प्रमुख जिल्ला अधिकारीको संयोजकत्वमा निम्नानुसार Command Post गठन गरिने छ । Command Post को दैनिक बैठक वसी आवश्यक दैनिक कार्यहरू, तत्काल आवश्यक निर्णयहरू गर्ने र सोको कार्यान्वयन गर्ने गराउने कार्य गर्नेछ ।

४.५ प्रतिकार्य योजनाका क्षेत्रहरू

१. रोकथामका लागि जनचेतना वृद्धि अभियान
२. उपचार तथा समुदायमा आधारित हेरचाह
३. स्रोत परिचालन

४.६ अनुगमन तथा सुपरिवेक्षण र प्रतिवेदन

जिल्ला विपद् व्यवस्थापन समिति, DDMC, स्वास्थ्य कार्यालय, स्थानिय तहहरू, स्थानीय विपद् व्यवस्थापन समिति र अन्य सरोकारवाला निकायहरूबाट संचालित गतिविधिहरूको नियमित अनुगमन र पृष्ठपोषण कार्य संचालन गरिनेछ । संचालीत सेवाको सेवा प्रदान गर्ने स्थान देखि स्थानीय तह र जिल्ला स्तरबाट तोकिएको ढाँचामा अभिलेख राख्ने र नियमित रुपमा प्रतिवेदन गर्ने कार्य गरिने छ । यस कार्यको लागि सम्बन्धित निकायमा सुचना अधिकारी तोकिनेछ । सुचनालाई केन्द्रीकृत गरी एकै ठाँउबाट मात्र प्रवाह गर्ने व्यवस्था गरिने छ जसले गर्दा सुचनामा एकरूपता आउनेछ ।



५. दोलखा जिल्लामा संचालित एम्बुलेन्स विवरण :

सि. नं.	स्थानीय तह	एम्बुलेन्स नं.	चालकको		अन्य विवरण	एम्बुलेन्स धनी (निकाय)
			नाम थर	फोन नं.		
१	शैलुङ गापा.	वा4522 2झ	सुजन श्रेष्ठ	9880504916	चालु	शैलुङ गापा.
२	भीमेश्वर नपा.	वा19च1574	शहदेव भण्डारी	9863323233	चालु	दोलखा सामुदायिक अस्पताल
३		वा 19च9688	राम बथापा .	9864234103	चालु	प्राचरिफोट.के.स्वा.
४		वा६च 82	हितमान थामी	9844060419	चालु	नागरिक समाज
५		वा21.च 7969	नारायण सुवेदी	9861569486	चालु	छद्योरोल्पा अस्पताल-
६	गौरिशंकर गापा.	वा5013 2झ	सुरज सुरेल	9840664206	चालु	गौरिशंकर गा.पा.
७		वा२झ4526	वासुदेव खत्री	9869529802	चालु	गौरिशंकर गापा.
८	जिरी न.पा.	वा2212 2ख	गोपाल जिरेल	98415783	चालु	जिरी अस्पताल
९		वा2झ4523	लिला बहादुर जिरेल	9869550736	चालु	जिरी अस्पताल
१०	तामाकोशी गापा.	वा9च7500	दिपक सुवेदी	9849449888	चालु	किर्ने स्वास्थ्य केन्द्र
११		वा21च81	भक्त बहादुर कार्की	9841391529	चालु	तामाकोशी गाउँपालिका
१२	विगु गापा.	वा4538 2झ	रविन्द्र उप्रेती	9864174742	चालु	विगु गाउँपालिका
१३		वा21च83	विमल बुढाथोकी	9851117410	चालु	विगु गाउँपालिका
१४	मेलुङ गापा.	प्र002-01-3.झ4942	वासु गनिका	9840916063	चालु	मेलुङ गाउँपालिका
१५		वा4979 21च	विरवल लामा	9848538330	कचालु	मेलुङ
१६	कालिञ्चोक गापा.	प्र4705-023-3.	महेन्द्र श्रेष्ठ	9848832801	चालु	गजेन्द्र स्मृती फाउण्डेशन
१७		वा15च5173	कृति बहादुर थामी	9860922661	चालु	सिंगटी प्रा.के.स्वा.
१८		वा२१ च 82	कुमार थामी	9814820672	चालु	कालिञ्चोक
१९	वैतेश्वर गापा.	ज१च1437	नारायण दहाल	9869538218	चालु	वैतेश्वर
२०		वा1झ4527	राम बहादुर दहाल	9861321547	चालु	वैतेश्वर
२१	भीमेश्वर-८			९७६७६५९९६	चालु	बोच स्वास्थ्य चौकी



(Signature)
प्रमुख जिल्ला अधिकारी

६. दोलखा जिल्लामा विपद्को समयमा सुरक्षति रहन सक्ने खुल्ला क्षेत्र र हेलिप्याडहरुको अवस्था

सि	स्थानीय तह	खुल्ला स्थान	हेलिप्याड
१	भिमेश्वर नगरपालिका	टुडिखेल, रामकोट चौर, सिमपानी चौर, मुलखर्क खेल मैदान, कालिन्चोक मा.वि. खेलमैदान	नेपाली सेनाको हेलीप्याड, गौरीशंकर क्याम्पसको खेल मैदान, तिखातल व्यक्तिगत हेलिप्याड
२	जिरी नगरपालिका	साविक जिरी एयरपोर्ट	वडा नं.५ को मैदान
३	विगु गाउँपालिका	शान्ति आदर्श मा.वि. खेलमैदान	लप्ची गुम्वा, विगु गुम्वा
४	गौरीशंकर गाउँपालिका	ना मा रहेको खुल्ला मैदान	विभिन्न स्थानमा हेलिप्याड रहेको
५	कालिञ्चोक गाउँपालिका	खोरथली चौर, कुरी चौर	प्रत्येक वडामा हेलिप्याड रहेको
६	शैलुङ गाउँपालिका	शैलुङका टुला चौरहरु	प्रत्येक वडामा हेलीप्याड रहेको
७	तामाकोशी गाउँपालिका		
८	मेलुङ गाउँपालिका		
९	वैतेश्वर गाउँपालिका		

७. जिल्ला विपद् सहायता कक्षको संरचना
 सहायक प्रमुख जिल्ला अधिकारी-संयोजक
 सुरक्षा निकायका प्रतिनिधिहरु-सदस्य
 नेपाल रेडक्रस सोसाइटी जिल्ला शाखा प्रतिनिधि-सदस्य
 दोलखा उद्योग वाणिज्य संघ प्रतिनिधि-सदस्य*
 जिरी उद्योग वाणिज्य संघ प्रतिनिधि-सदस्य
 पत्रकार महासंघ जिल्ला शाखा प्रतिनिधि-सदस्य
 नागरिक समाजका प्रतिनिधि-सदस्य
 जिल्ला आपतकालिन कार्य संचालन केन्द्रका प्रतिनिधि-सदस्य सचिव
 उल्लिखित संरचना बमोजिम सहायता कक्ष संचालनमा ल्याइएको छ ।



[Handwritten signature]
 प्रमुख जिल्ला अधिकारी